






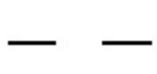
## Bestemmingen

 W1	Wonen	 M	Maatschappelijke doeleinden
 W2	Wonen - autoboxen	 O1	Openbare ruimte en groen
 T	Tuinen	 O2	Openbare ruimte en groen - park
 K	Kantoren	 WA	Water
 B	Bedrijfsvoorzieningen	 V	Verkeer en verblijfsruimte
 H	Horeca - hotel	 G	Gemengde doeleinden

## Aanvullende regelingen

	Overig waardevol of beperkingsgebied Gemeente monument
--	---



## Aanduidingen

	Specifieke functie
	Onderdoorgang of overbouw
	Scheidingslijn bebouwingwaarden

## Symbolen

	maximum bouwhoogte in meters maximaal bebouwingspercentage
	maximum bouwhoogte in meters
<b>c</b>	centrumvoorzieningen
$\frac{c}{2}$	centrum voorzieningen toegestaan op 2e bouwlaag
$\frac{w}{4}$	woningen vanaf 4e bouwlaag
<b>d</b>	dienstwoning
<b>k</b>	kruidentuin
<b>z</b>	peuterzwembad
<b>p</b>	gebouwde parkeervoorzieningen toegestaan
<b>t</b>	tramtrace
<b>u</b>	uitbouwen toegestaan

## Verklaringen

	Plangrens		Topografie
			

## Planinformatie

Datum	Plaatsnaam	Informatie of	Stadsdeel Zuideramstel
15-05-2006	Concept ontwerp	Genoemd door	Directie Ruimtelijke Structuur Amsterdam
01-11-2006	Ontwerp	Schaal	1 : 1500
	Vergoeding	Informatie van	RBR
	Gedrag	Informatie van	
	Verplichte voorzetting Rijk van State	Staat van	P. bestuursplan project voor 10-11-2006
	Bronze Road van State	Laatste wijziging	12-05-2006